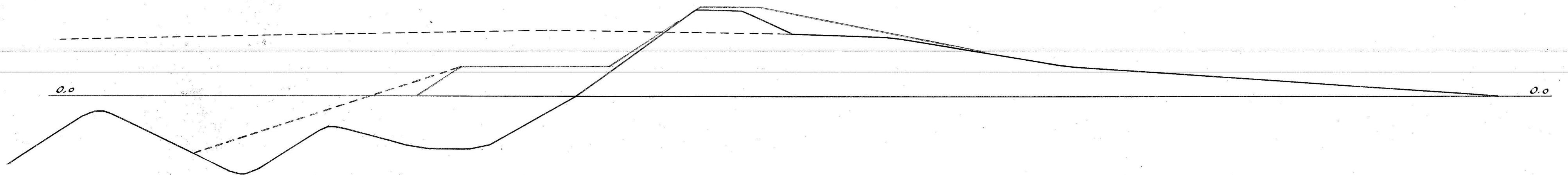
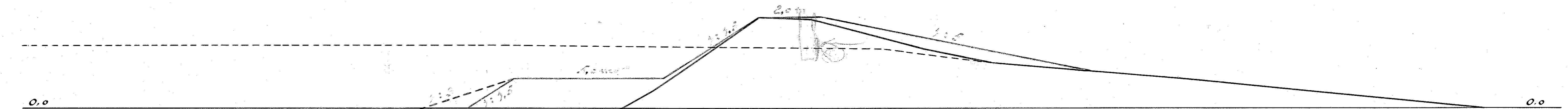
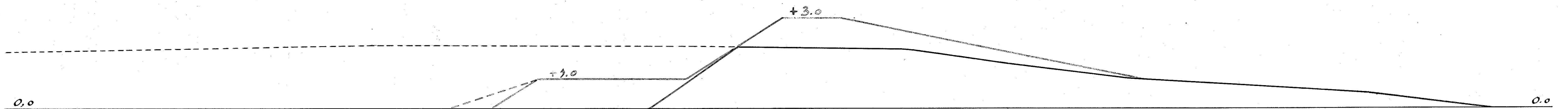


# Kystsikring i Spodsbjerg. Tværprofiler.

1 : 100



- betegner den af Taxationskommissionen 30 Marts 1910 bestemte Sikring.
- betegner det af Banerepræsentøren fremstillede Terræn.
- betegner det af Taxationskommissionen 21 September 1912 bestemte.
- ==== betegner det oprindelige Terræn.

1 : 100

