

Hadsund
Jernbaneoverkørsel nr. 239

paa Aalborg - Hadsund jernbane

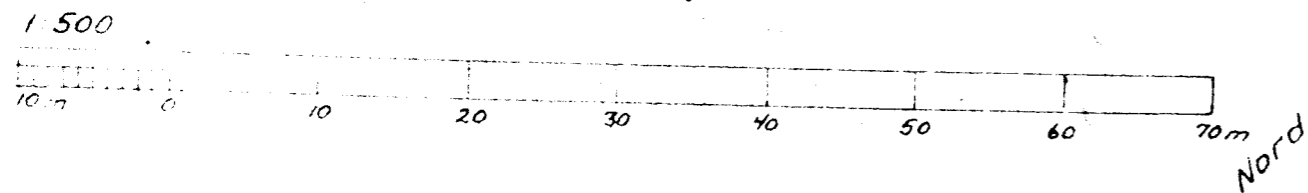
med omliggende terræn i Hadsund

Ejerlov: Visborg by - Dalsgaard Hovedgaard

Sogn: Visborg - Vive

Herred: Hindsted

Amt: Aalborg

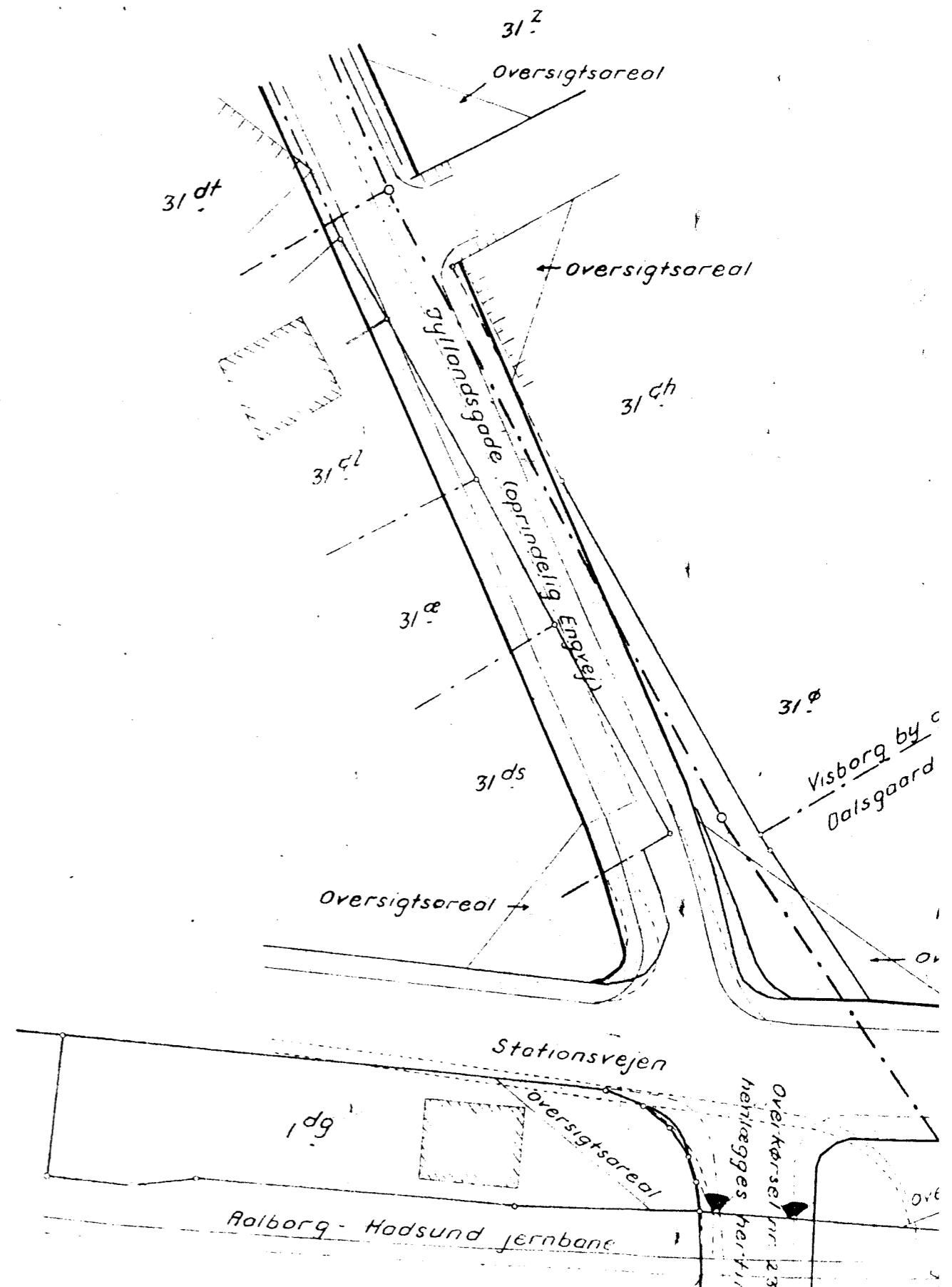


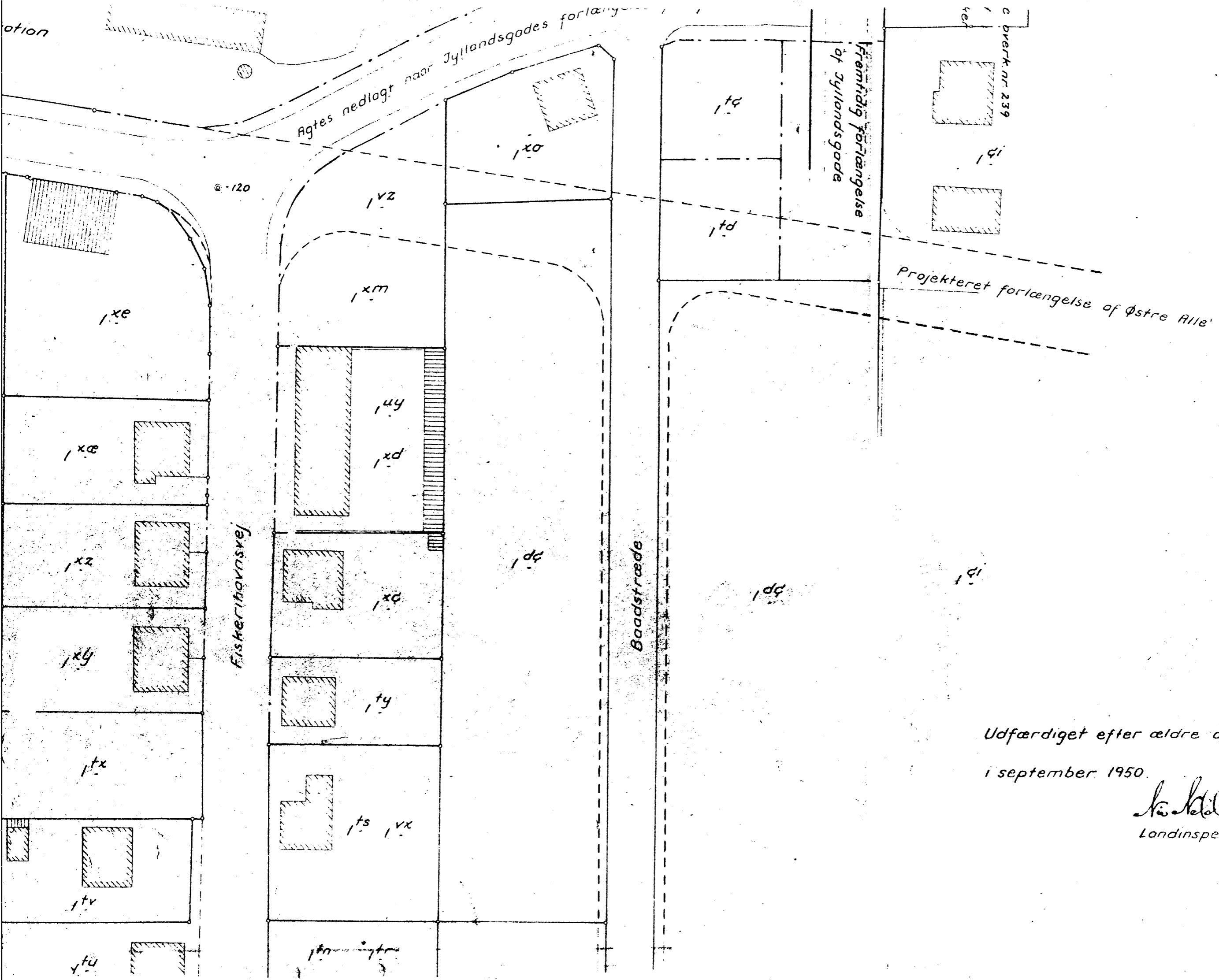
Herpaa er skitseret sikring
af overkørsel nr. 239 paa Aalborg -
Hadsund jernbane

Udført i oktober 1950 af

K. Skilleman
Amtsvajinspektør Landinspektør

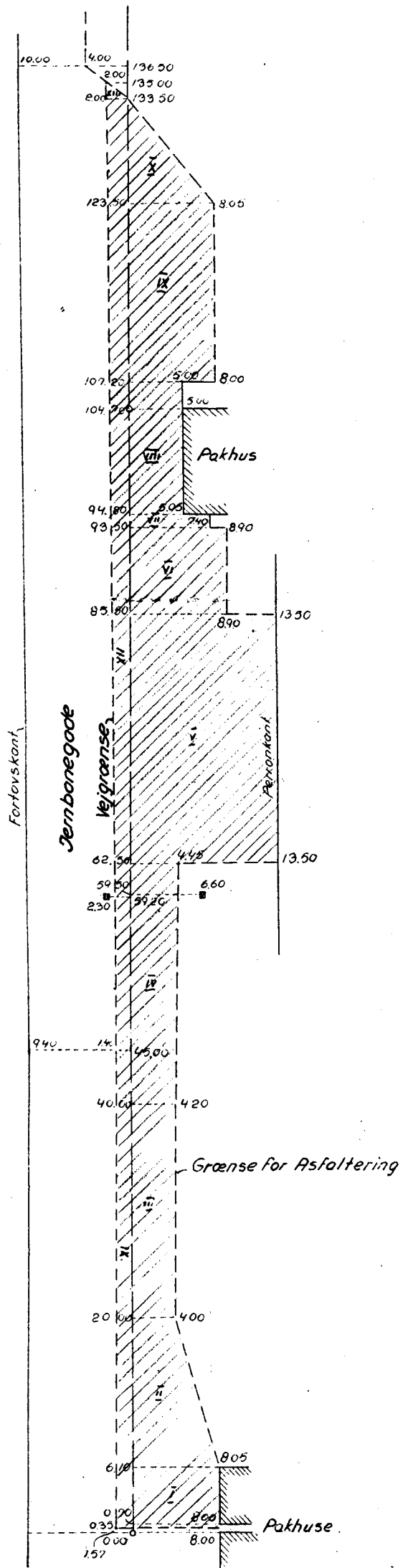
▼ Projekteret lysignal med klokke.





Jernbanegade
Stationstvej

Opmåling og Beregning af asfalterede Arealer ved
tilhørende Ralborg-Hadsund Privatbaner



i	Areal	$5.75 \cdot \frac{8.05 + 8.00}{2}$	$5.75 \cdot 8.025$	46.10 m^2
ii	"	$13.90 \cdot \frac{8.05 + 4.00}{2}$	$13.90 \cdot 6.025$	83.70 "
iii	"	$20.00 \cdot \frac{4.20 + 4.00}{2}$	$20.00 \cdot 4.10$	82.00 "
iv	"	$22.50 \cdot \frac{4.20 + 4.45}{2}$	$22.50 \cdot 4.325$	97.50 "
v	"	$23.00 \cdot 13.50$		310.00 "
vi	"	$8.00 \cdot 8.90$		71.20 "
vii	"	$1.30 \cdot 7.40$		9.60 "
viii	"	$12.40 \cdot \frac{5.00 + 5.05}{2}$	$12.40 \cdot 5.025$	62.40 "
ix	"	$16.30 \cdot \frac{8.00 + 8.05}{2}$	$16.30 \cdot 8.025$	130.80 "
x	"	$10.00 \cdot \frac{8.05}{2}$	$10.00 \cdot 4.025$	40.25 "
xi	"	$44.65 \cdot \frac{1.57 + 1.40}{2}$	$44.65 \cdot 1.485$	66.40 "
xii	"	$88.50 \cdot \frac{1.40 + 2.00}{2}$	$88.50 \cdot 1.70$	150.50 "
xiii	"	$1.50 \cdot \frac{2.00}{2}$	$1.50 \cdot 1.00$	1.50 "

ialt: 1151.95 m² ≈ 1152.0 m²

9m 6" Betonrør
15tk. 30x45cm Nedløbsbrønd m. Rist

Hadsund Kommunes Ingeniørkontor 18/ii-48

[Signature]
Kommuneingeniør