
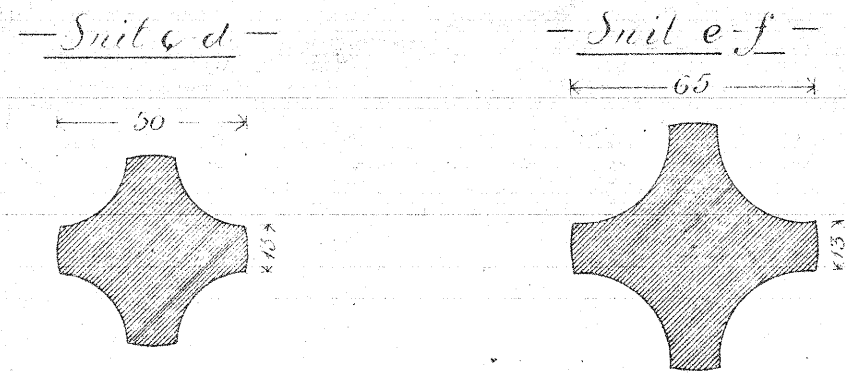



10 Kilometersøjle.

Jærnvagt 90 kg  
Hvid med rød Staffering, røde Tal.

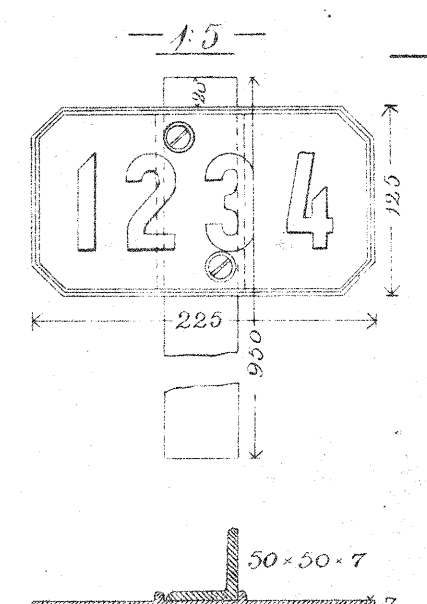


Enkeltthed af Faldviser.



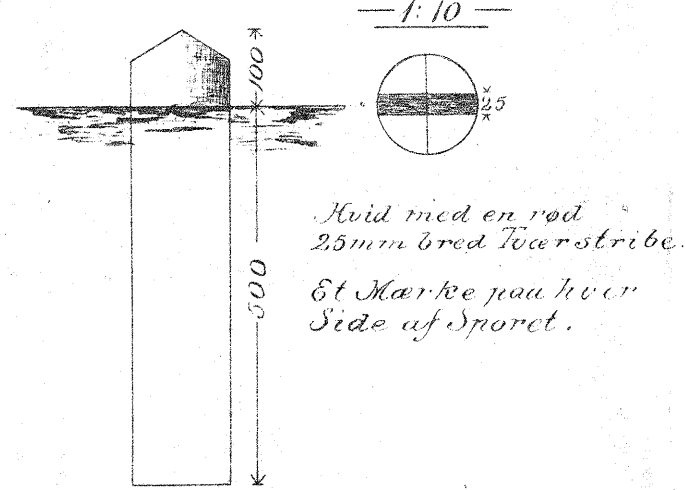
Antagsstations

lavle.



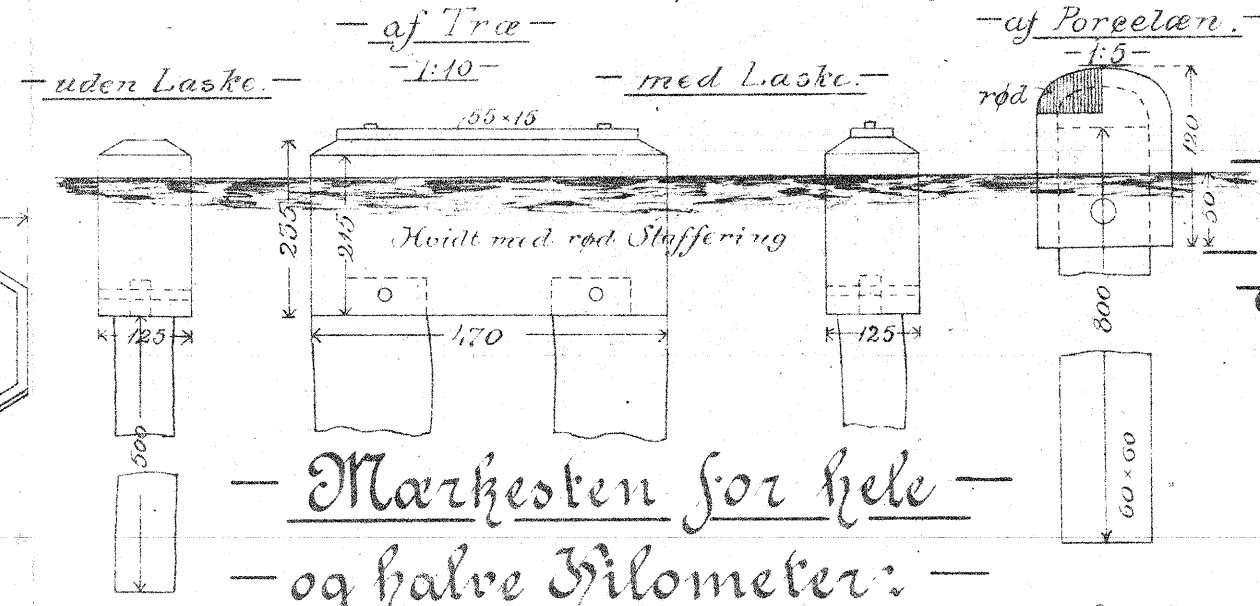
Anbringes i Planumskant paa Banens højre Side.

Grænsemærke mellem Trafik og Maskinafj. Spor.

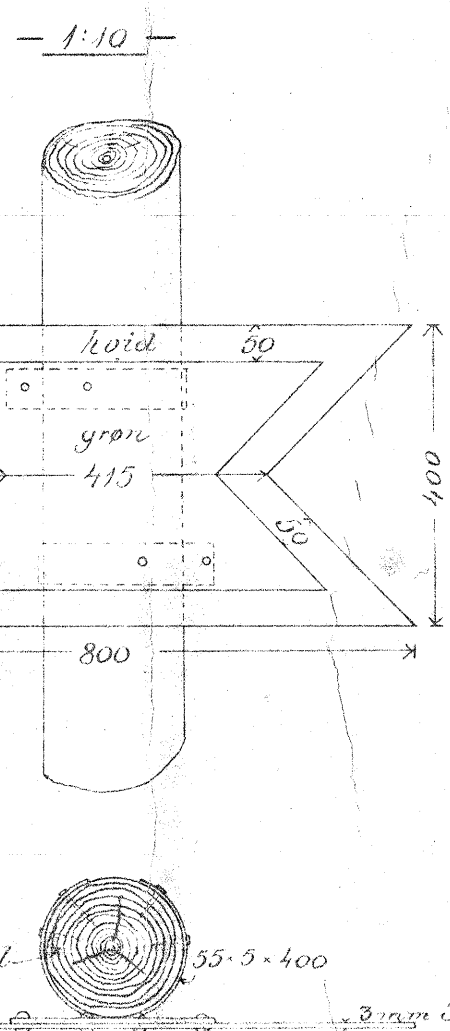


Hvid med en rød 25 mm bred Tjørerstribe. Et Mærke paa hver Side af Sporet.

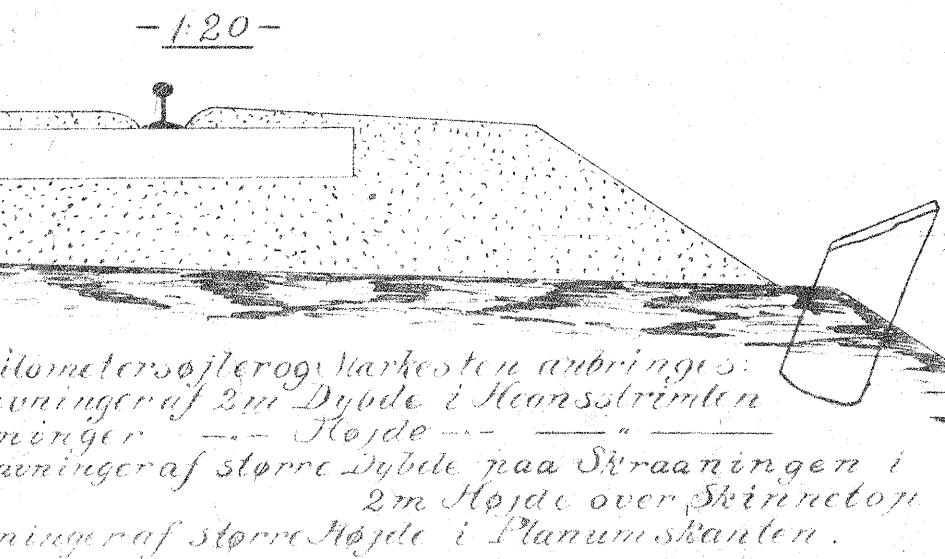
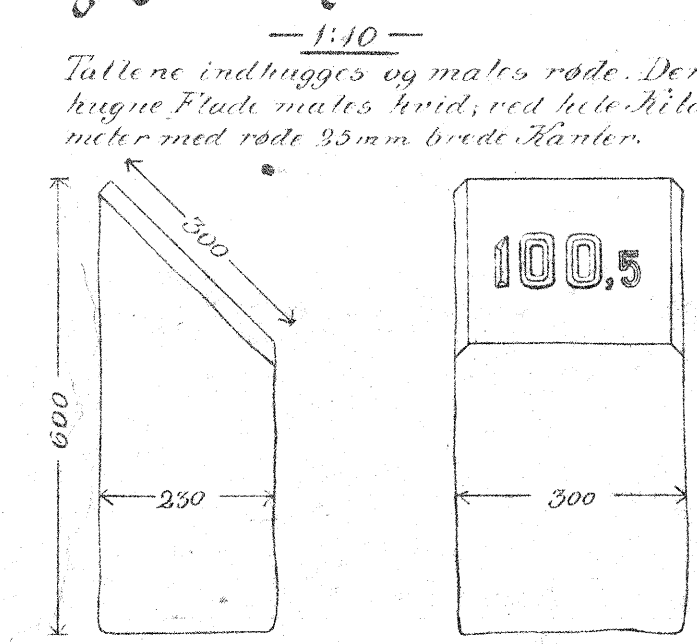
Trispormærker.



Vendingsmærke for farlig Station.

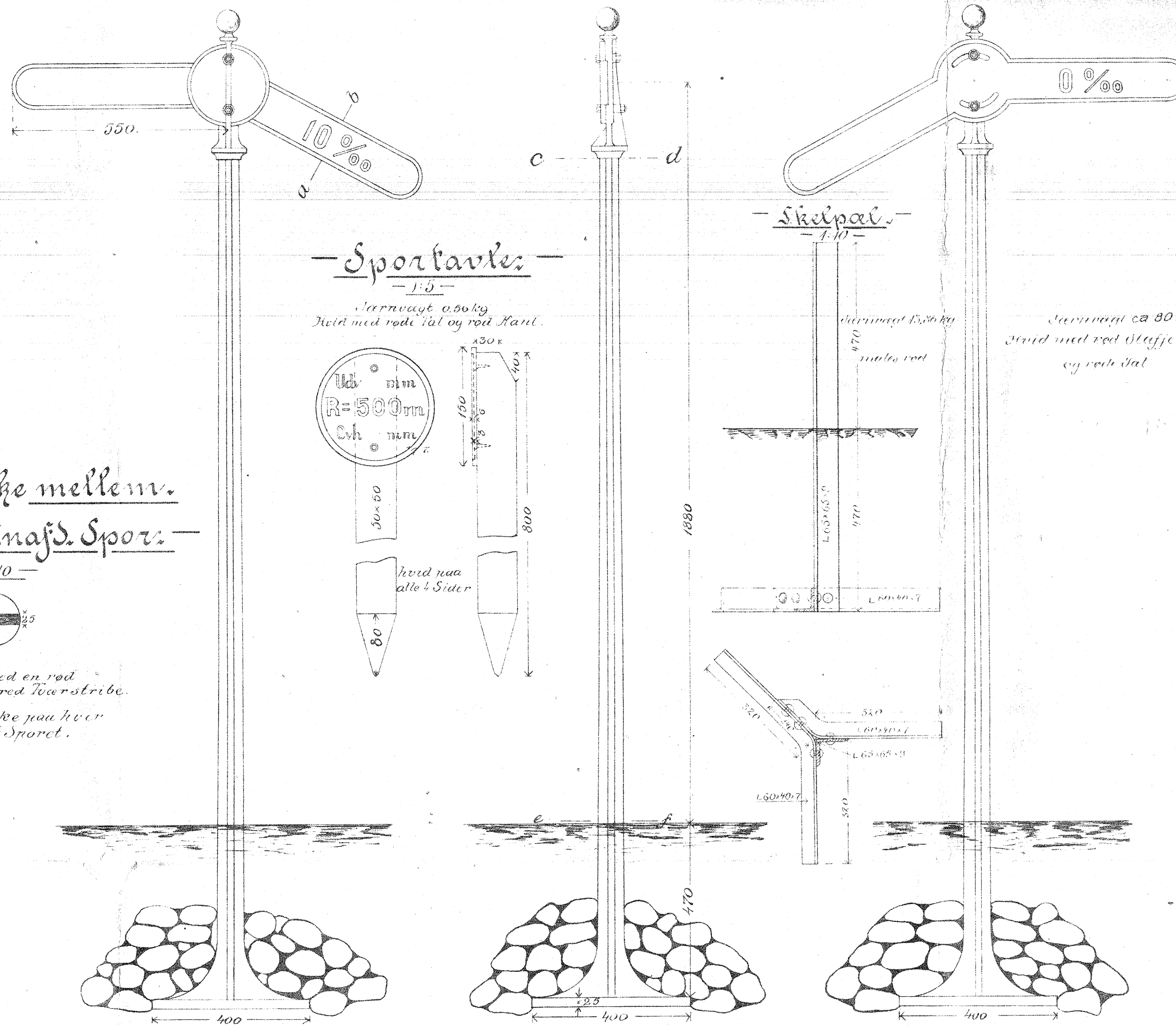


Markesten for hele og halve Kilometer.



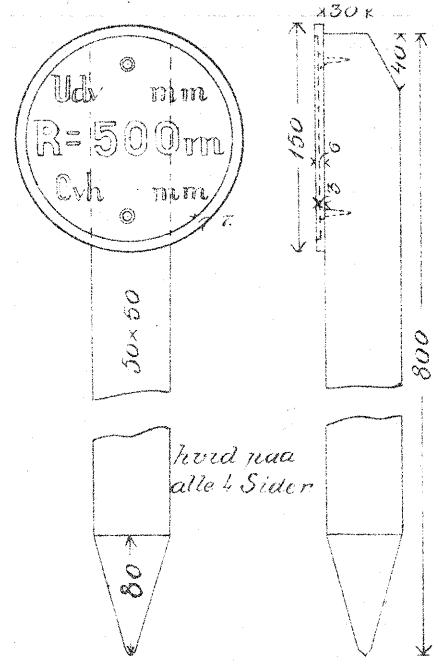
Kilometersøjler og Markesten anbringes ved Udgravninger af 2 m Dybde i Mærkestrimlen. De mængder Udgravninger af større Dybde paa Strækningen i 2 m Højde over Skinneløbet. Dæmning af større Højde i Planumskanten.

Faldviser.

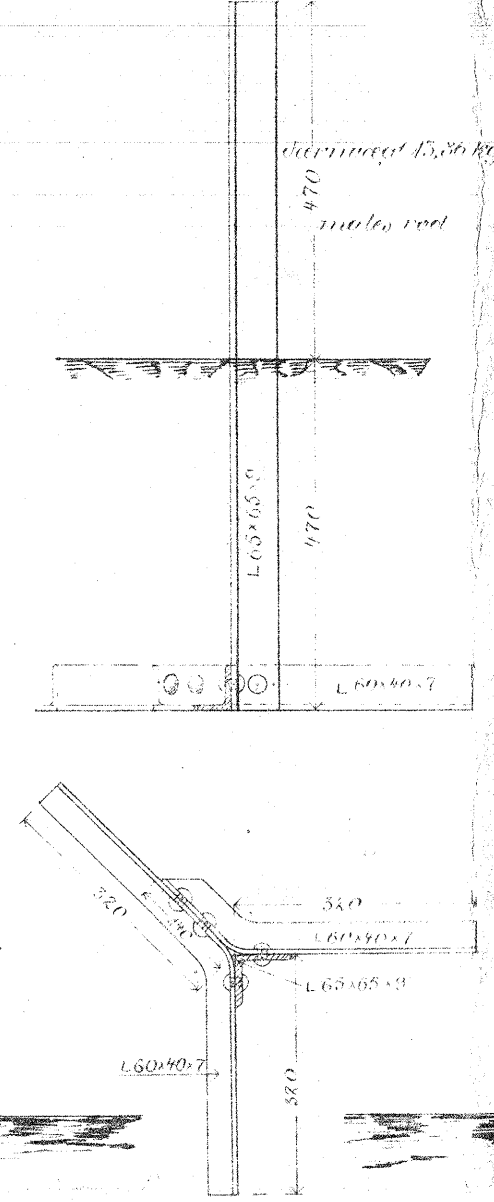


Sportavle.

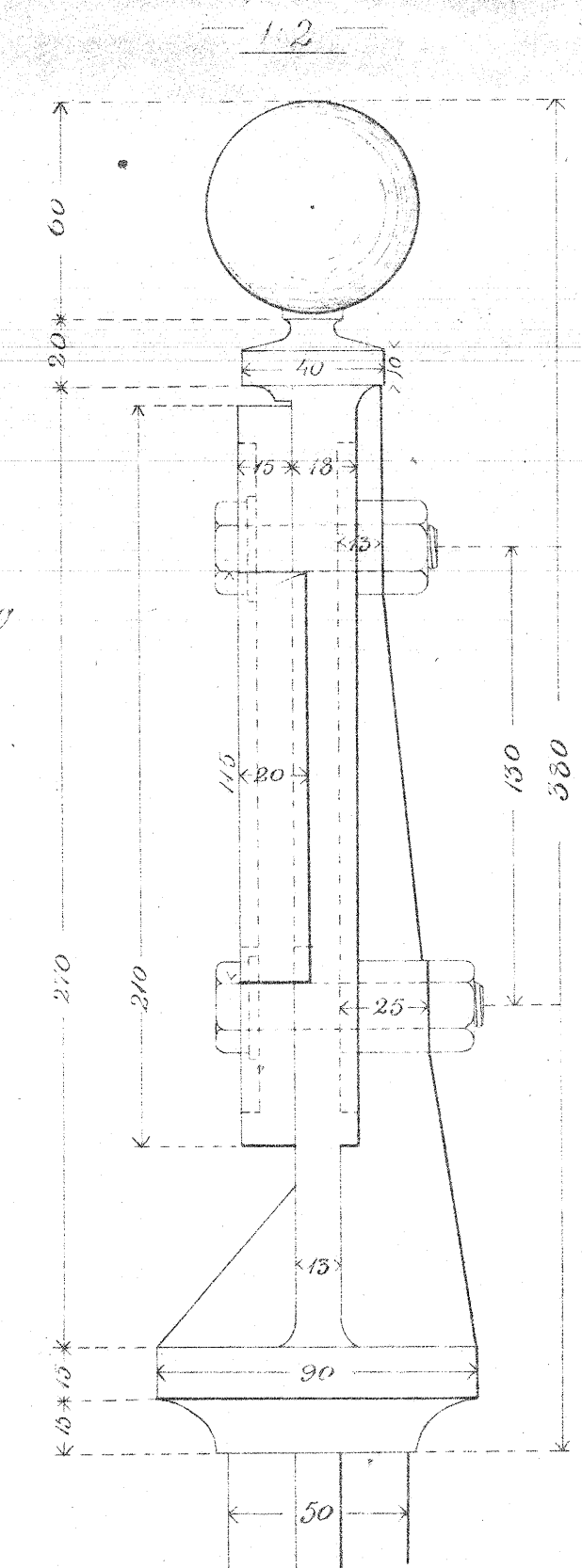
Jærnvagt 0.50 kg  
Hvid med røde tal og rød Kant.



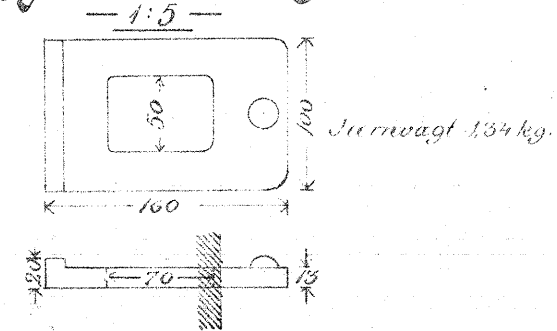
Skelplæl.



Enkeltthed af Faldviser.


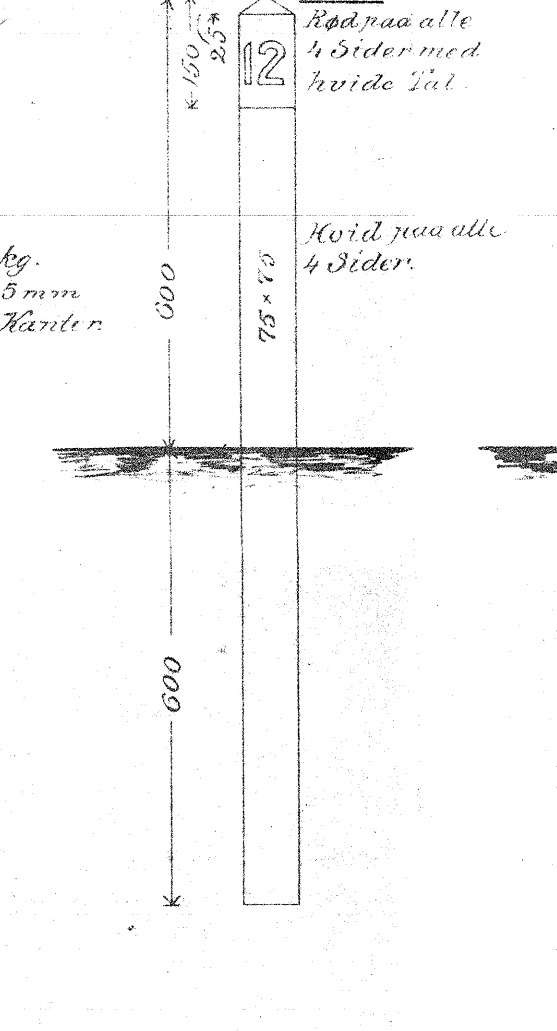
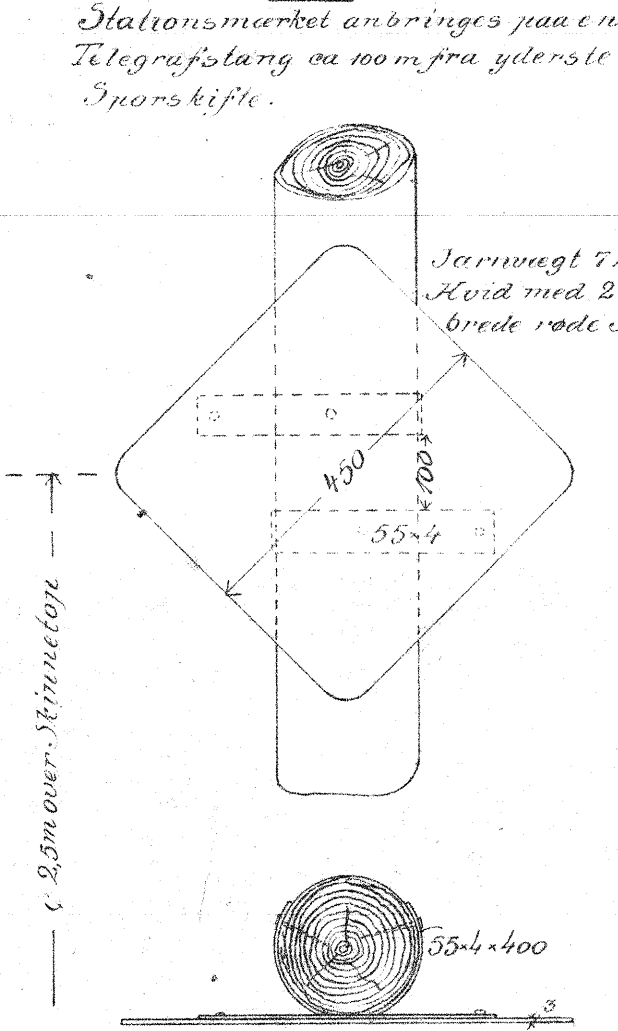


Spjdemærke.

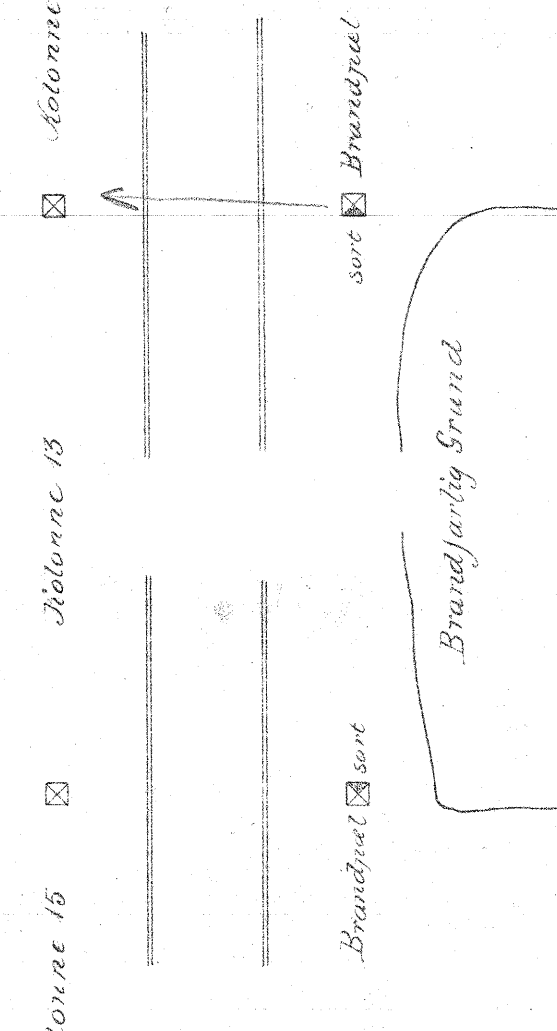


Formandstræknings

Stationsmærke.

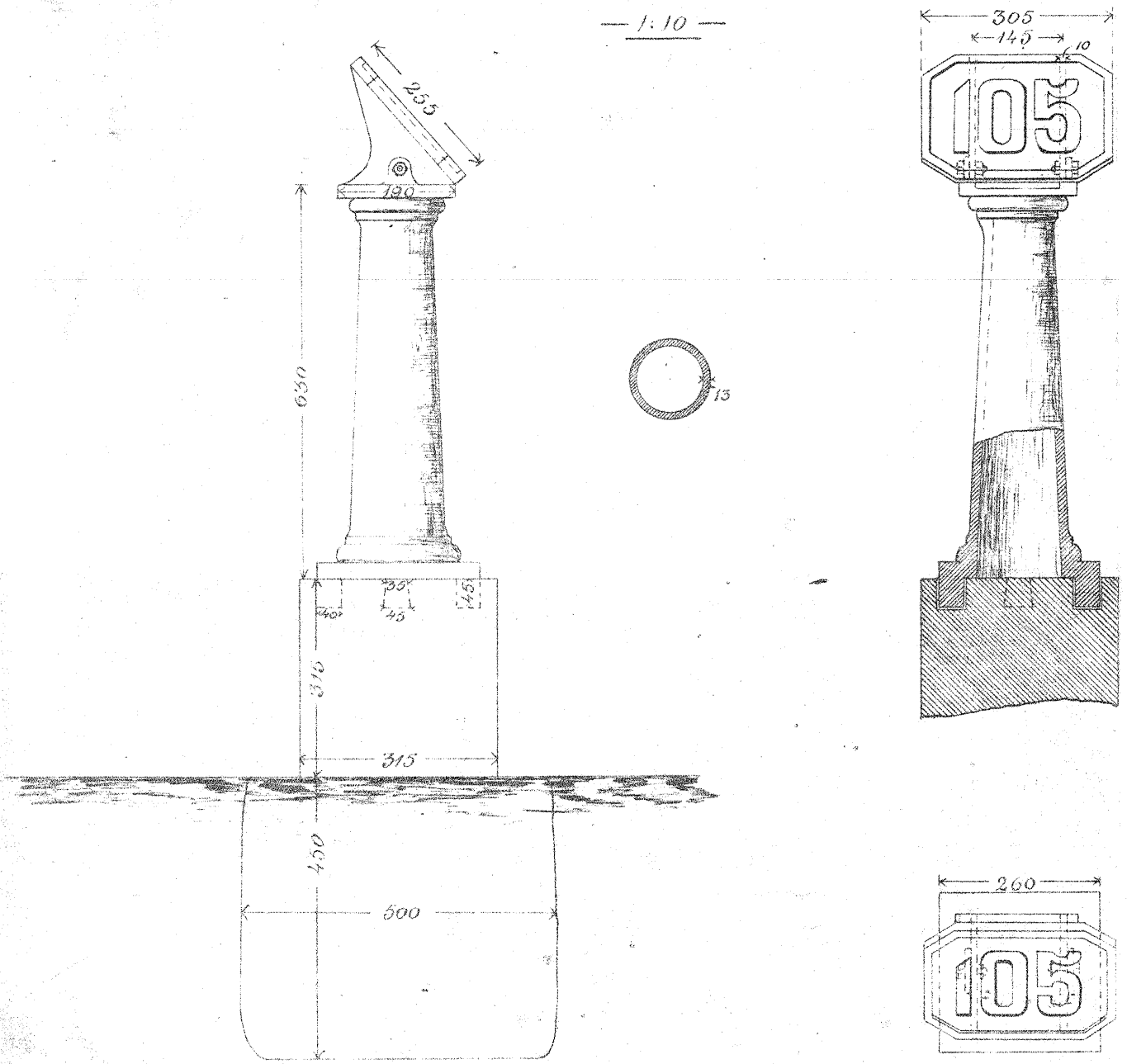


Situationsplan.



5 Kilometersøjle.

Jærnvagt 49 kg  
Hvid med rød Staffering, røde Tal.



Søjler, Faldvisere, Sportavler, Markestene og Formandstrækningsmærker anbringes paa Banens højre Side. Banens Retning regnet fra Kilometerinddelings Udgangspunkt. Angaaende Tallenes Skrivelse se Blad Nr 2.

