

Aalborg



Vesterbro Aalborg

Reberbanegade Aalborg  
Valdemarsgade

Kastetvej  
Strandvejen

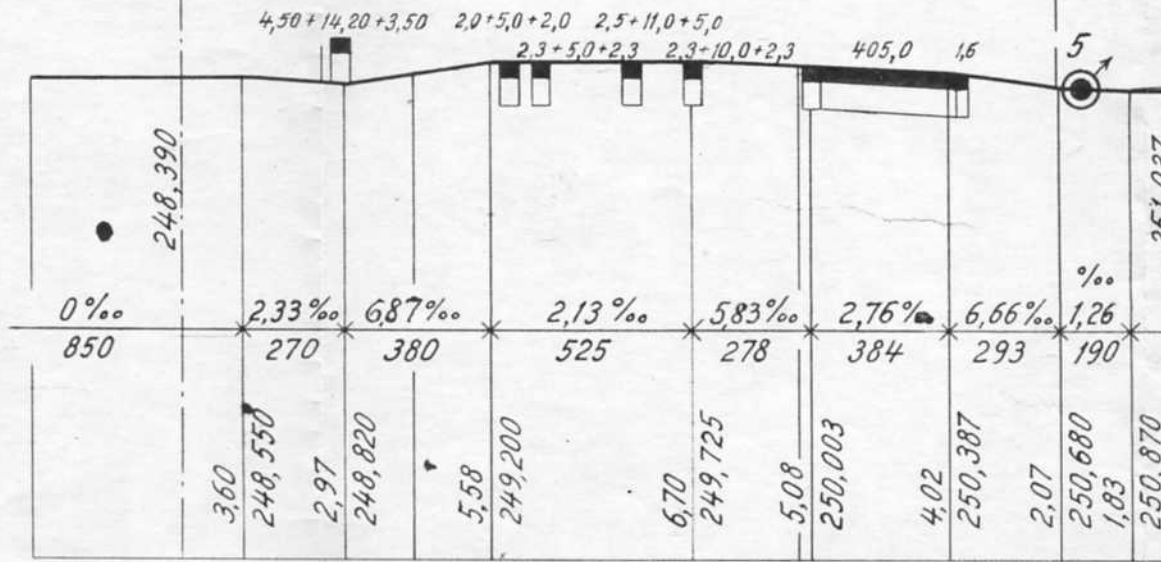
Kajgade  
Broklop 36,5 m. Limfjordsbroen

Gangtunnel

Nr. S

1575 B.h.S.  
20,75 B.v.S.

L Hovedvej 17 Bom  
Betj. fra Blokpost I



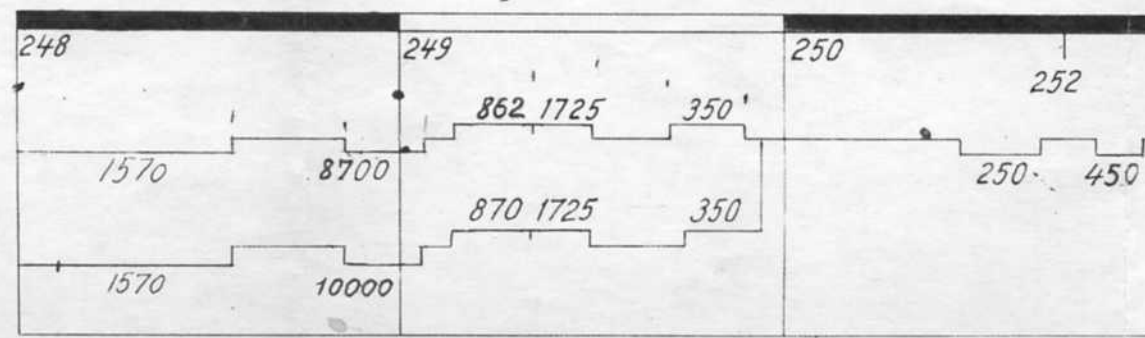
Anlægsstation (100 dansk)

ny km  
gl. km

Kurver i Spor

Kurver i højre Spor

Snebælter { B.v.S.  
B.h.S.



Reberbanegade Aalborg  
Valdemarsgade

Kastetvej  
Strandvejen

Kajgade  
Broklap 36,5 m. Limfjordsbroen

Gangtunnel

### Nr. Sundby

L Hovedvej 17 Bom  
Beti fra Blokpost I  
{ 15,75 B.h.S.  
20,75 B.v.S.

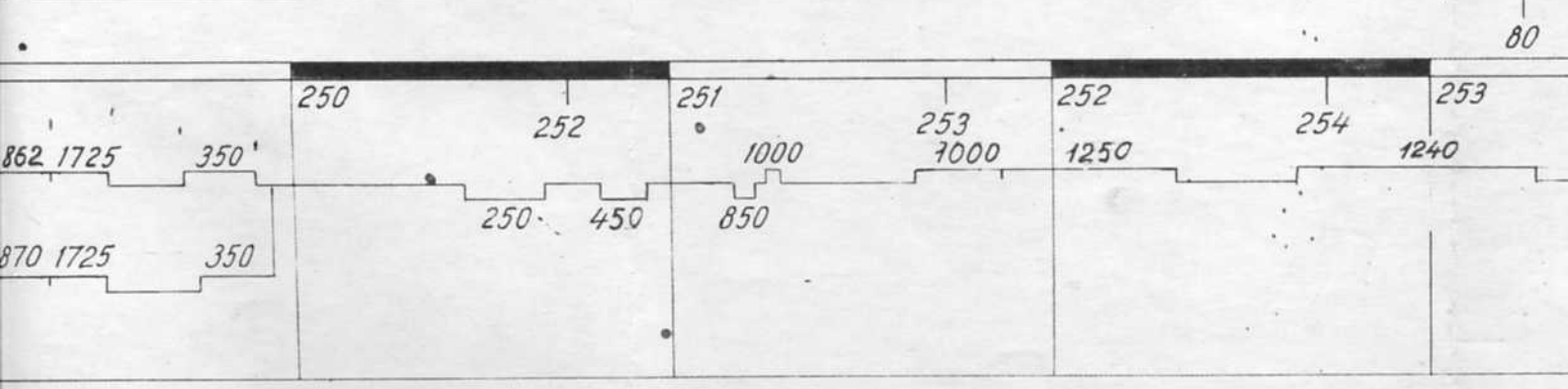
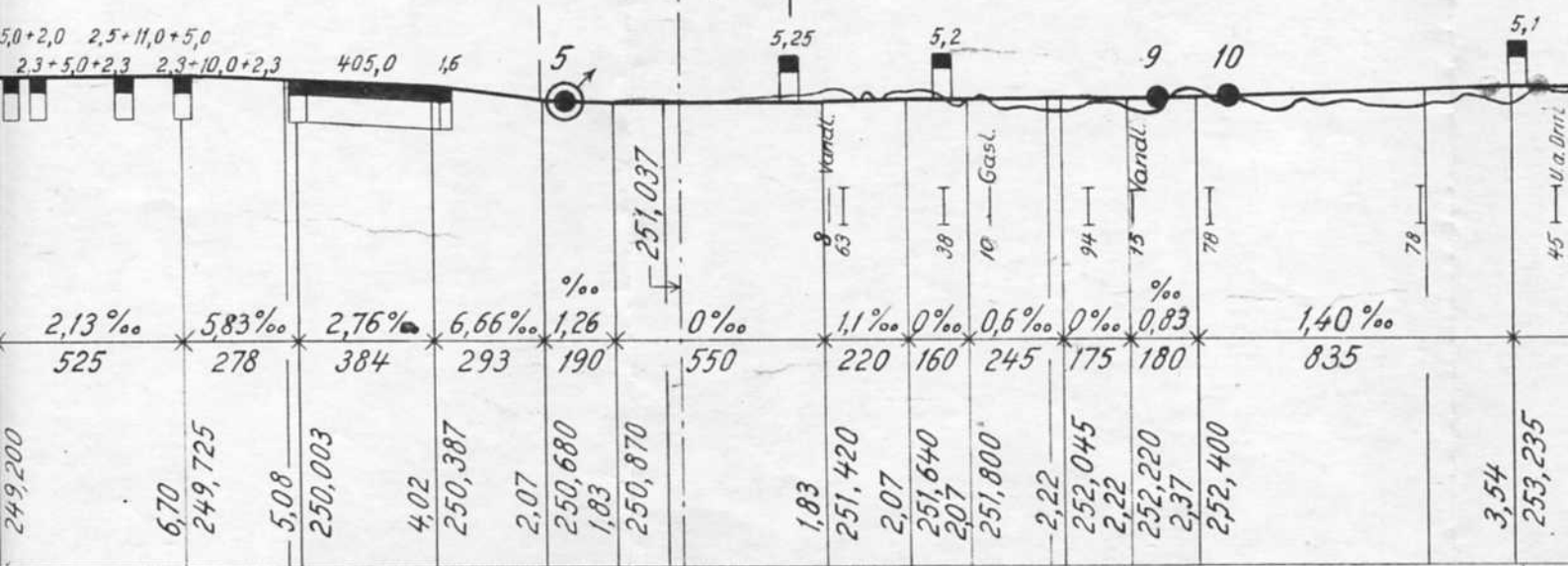
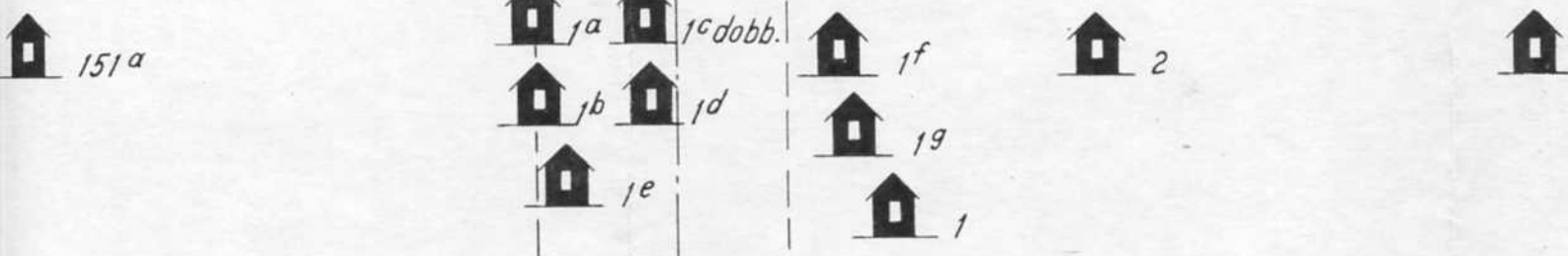
Traadbane for Cementfabrik  
Skærmbrø(beton)

B Viaduktvej Nørresundby

P Adgangsvej 5,15 m Bom

P Markadgang { 3,75 m Led B.h.S.  
4,70 m Bom B.v.S.

B Vaarbjerg - Ny Lindholm



B Vaarbjerg - Ny Lindholm



P Markvej 3,75 m Led

P Adgang til Landejendom 380 m Led

Drejekors

Bro over Bæk  
R Hvorup - Vadum 5,25 m dobb. Led

Markadgang  
Drejekors



Pf Markvej 3,75 m Led

Markadgang

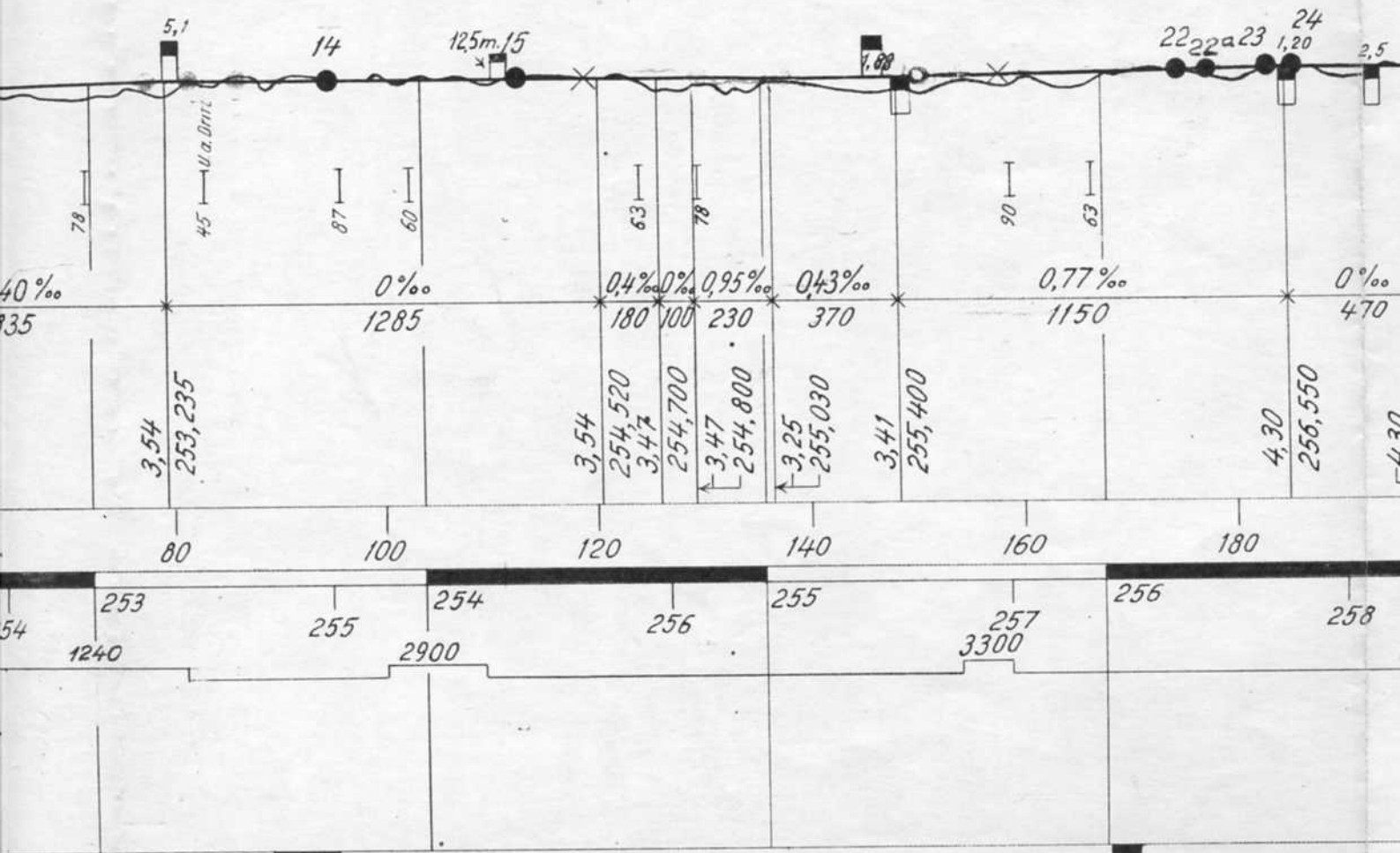
P Markvej 3,75 m Led

Bro over Grøft

Pf Markvej 3,75 m Led

Tipspor for Teglværk

B Hvoivangard Mark - Hvoivangard Stationsbu



# Hvorupgaard

P Markvej 3,75m Led  
 Bro over Grøft  
 Pf Markvej 3,75m Led  
 Tjospør for Teglværk  
 B Hvorupgaard Mark - Hvorupgaard Stationsby

P Melsled - Hvorupgaard  
 Bro over Grøft

Betj. fra Stationen

Bro over Bæk

Pf Markvej 3,75m Led

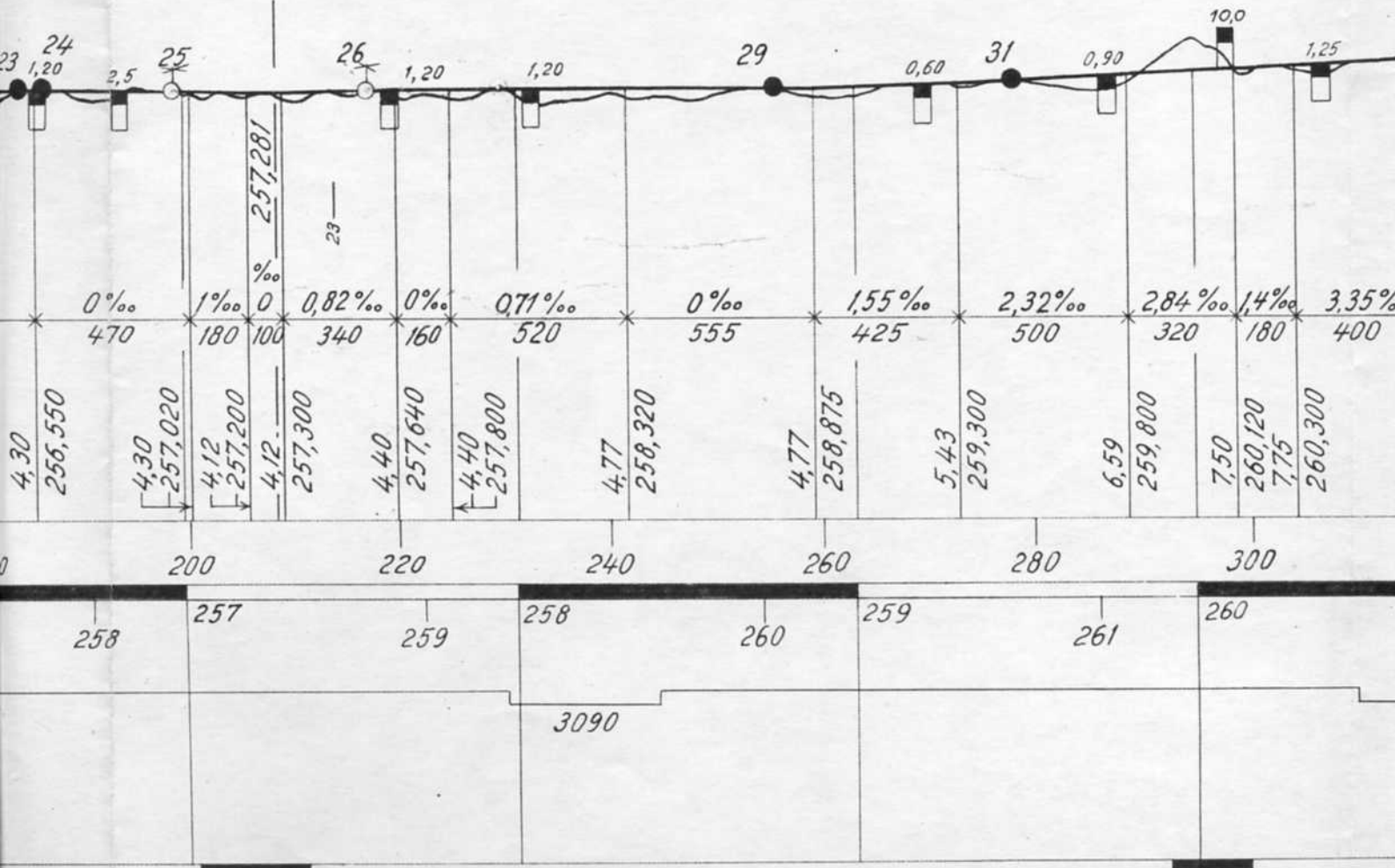
Bro over Grøft

Pf Markvej 3,75m Led

Bro over Grøft

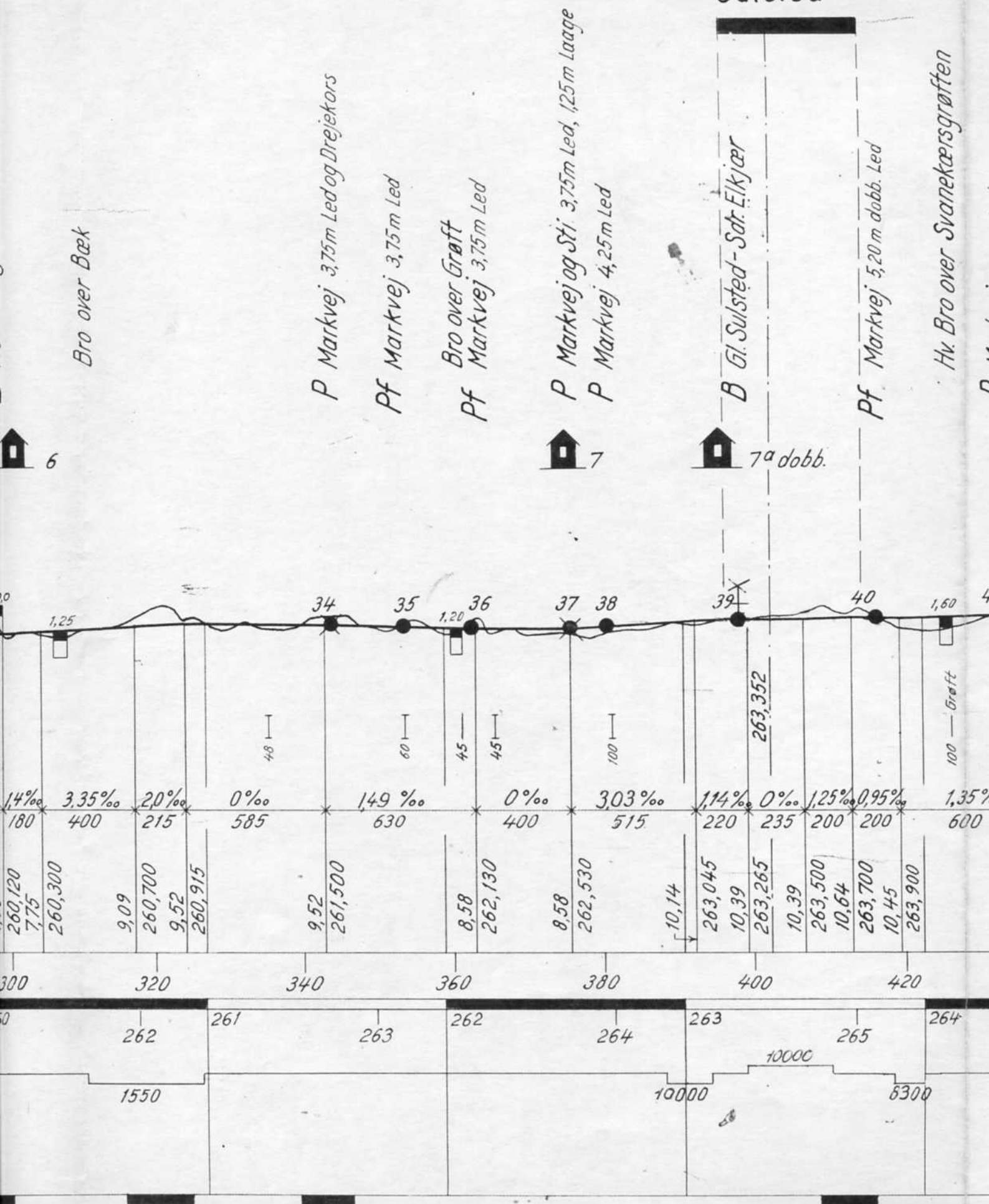
B Hovedvej 14 - Nørhøne

Bro over Bæk





Sulsted



Bro over Bæk

P Markvej 3,75m Led og Drejekors

Pf Markvej 3,75m Led

Bro over Grøft

Pf Markvej 3,75m Led

P Markvej og Sti 3,75m Led, 125m Laage

P Markvej 4,25m Led

B Gl. Sulsted - Sdr. Elkjær

Pf Markvej 5,20m dobb. Led

Hv. Bro over Svanekærgrøften

6

7

7a dobb.

34

35

36

37

38

39

40

41

1,4‰ 3,35‰ 2,0‰ 0‰ 1,49‰ 0‰ 3,03‰ 1,14‰ 0‰ 1,25‰ 0,95‰ 1,35‰

180 400 215 585 630 400 515 220 235 200 200 600

260,120 260,300 9,09 260,700 9,52 260,915 9,52 261,500 8,58 262,130 8,58 262,530 10,14 263,045 10,39 263,265 10,39 263,500 10,64 263,700 10,45 263,900

300 320 340 360 380 400 420

262 261 263 262 264 263 265 264

1550

10000

6300

263,352

100 — Grøft

48

60

45

45

100

100

Hv. Bro over Svanekærsgården

P Markvej 3,90 m Led

B Ajstrup - Nyvraa

Tørvespor

Pf Markvej 3,85 m Led

Pf Markvej 3,85 m Led

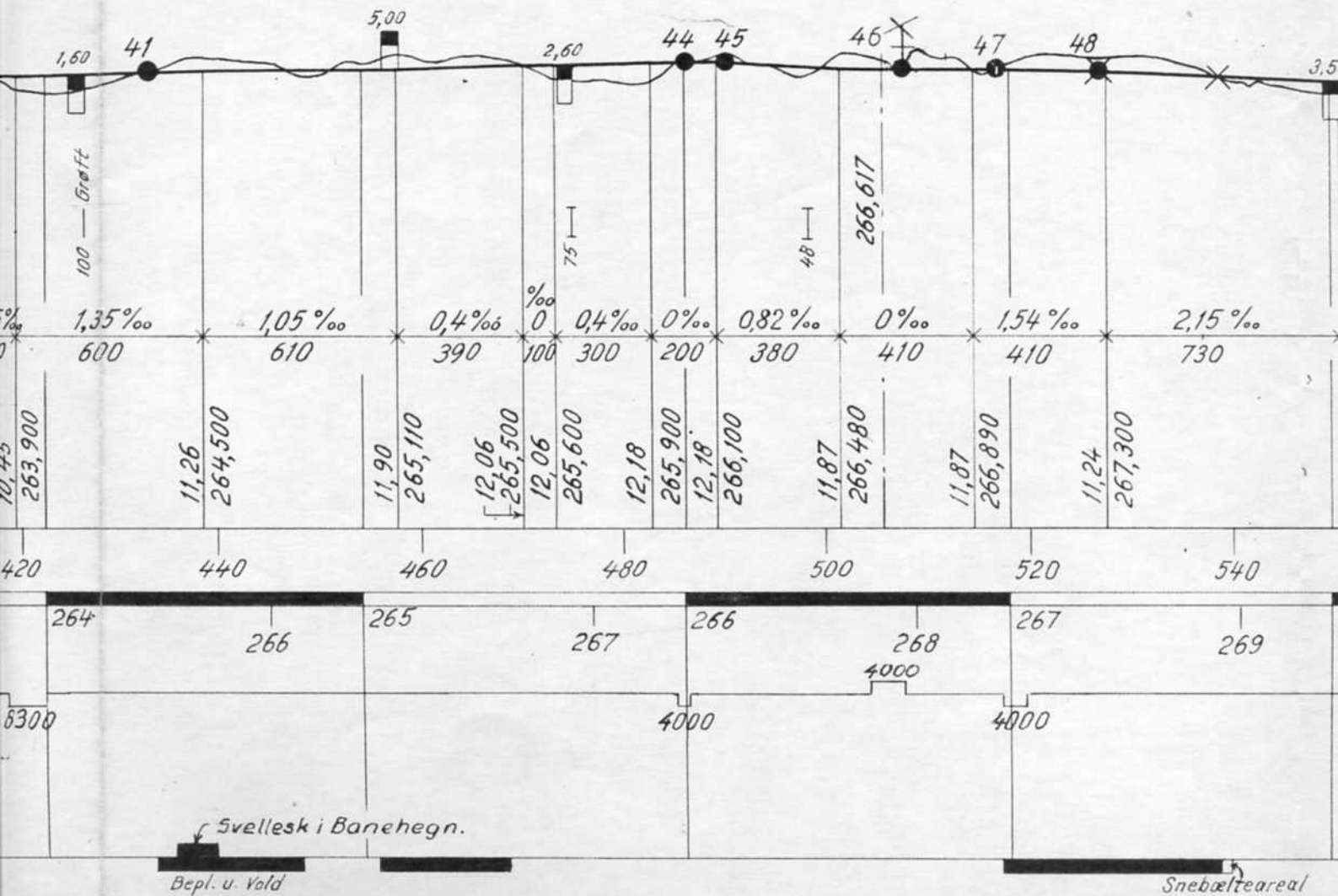
B Hovevej 14 - St Vildmose

P Markvej 3,80 m Led

Pf Markvej 4,70 m Bom og Drejekors (Bourelaas)

Markadgang Drejekors

Lindholm An



Bepl. u. Vold

Snebælteareal

Markadgang Drejekors

Lindholm Aa

B Hovedvej 14 - Rebsenge

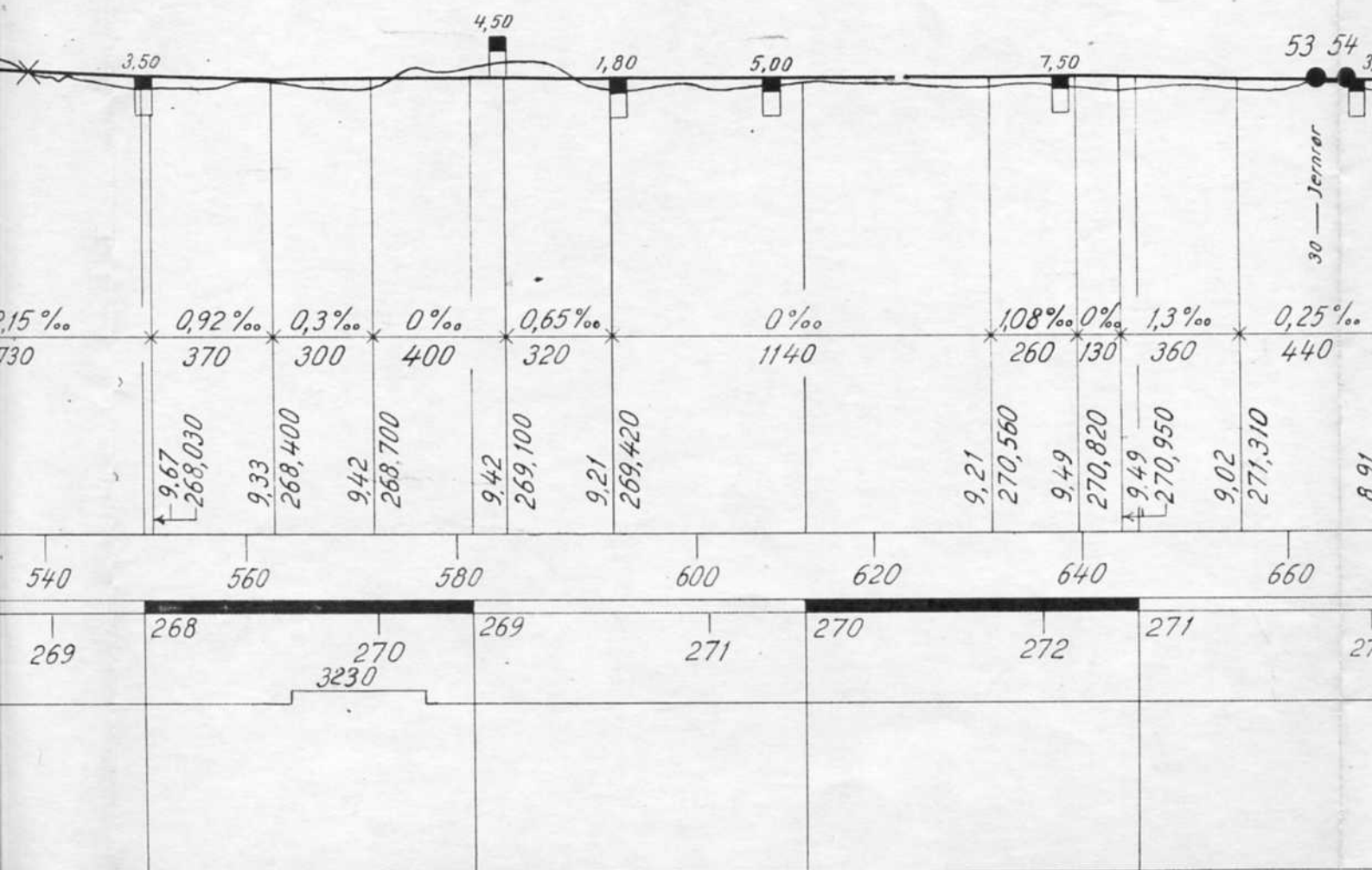
Bro over Bæk

Neist Bæk aaben Jernbro

Ry Aa

Pf Markvej 5,30 m dobb. Led. (Store Nibstrup)

P Markvej 3,80 m Led



teareal

Pf Markvej 5,30 m dobb. Led. (Store Nibstrup)  
 P Markvej 3,80 m Led  
 Bro over Bæk "Den onde Sig"  
 Markadgang Drejekors

Pf Markvej 3,75 m Led  
 Markadgang Drejekors

B Brønderslev - Rebsenge

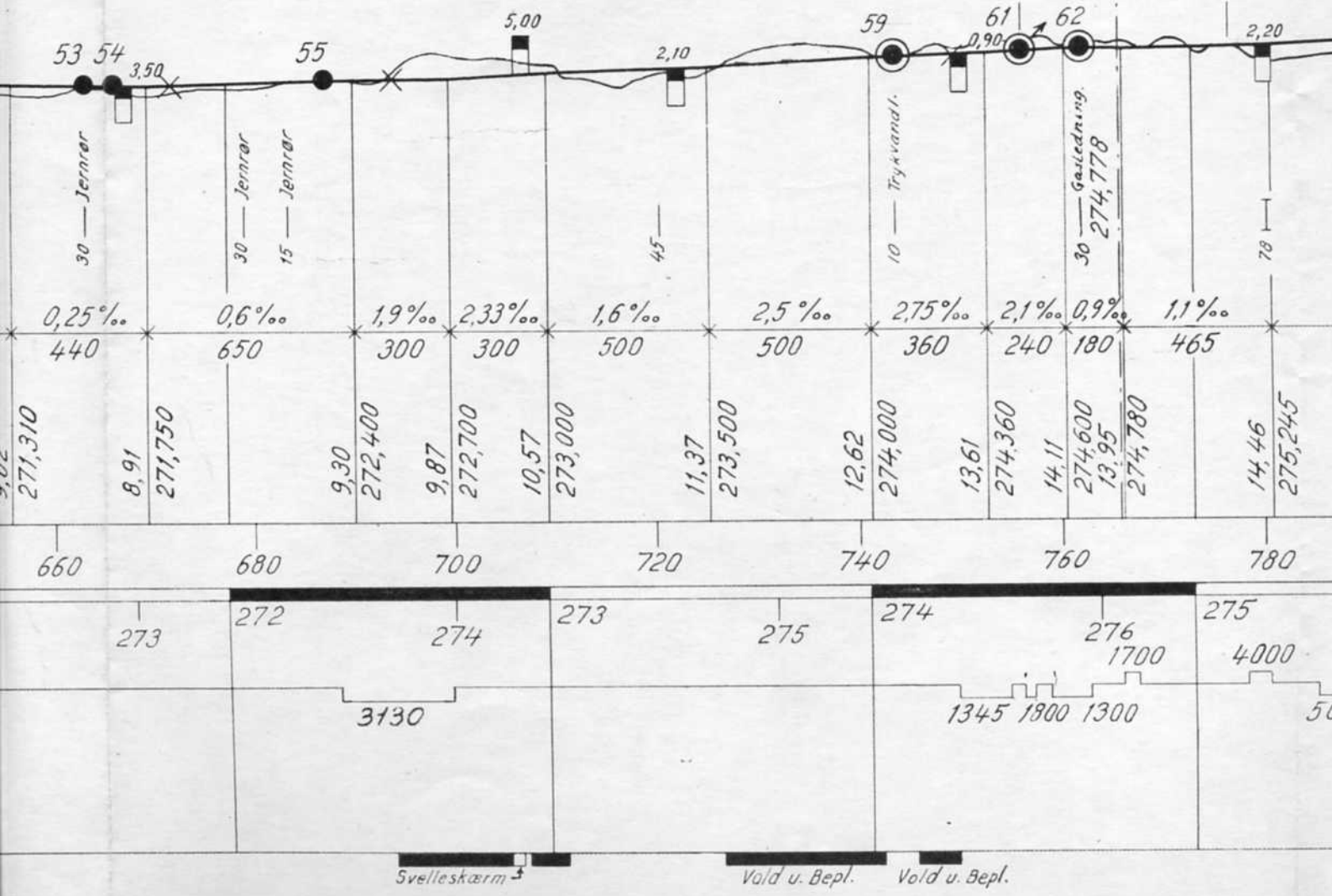
Lygtebækken

B Vester Kærvej 3,80 m Led  
 Sti Drejekors  
 Bro over Grøft

Brønderslev

B Gasværks Allé 5,40 m Bom. Betj. fra  
 Ovk. 62  
 L Vestergade 19,0 m dobb. Bom og 4,9 m  
 enkelt Bom B.v.S., 18,70 m dobb. Bom B.h.S.

Gangtunnel for "Petershaab"



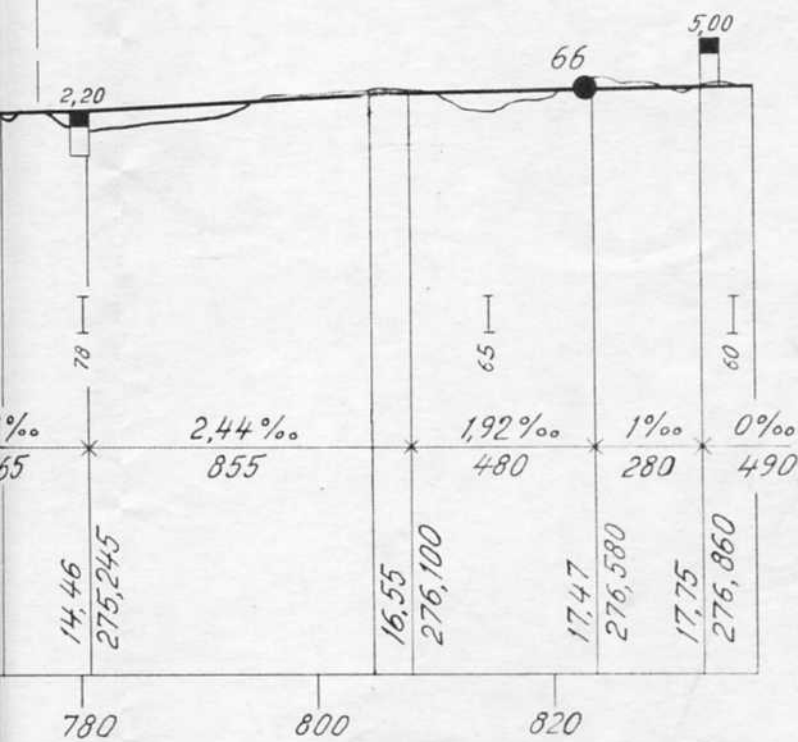


lev

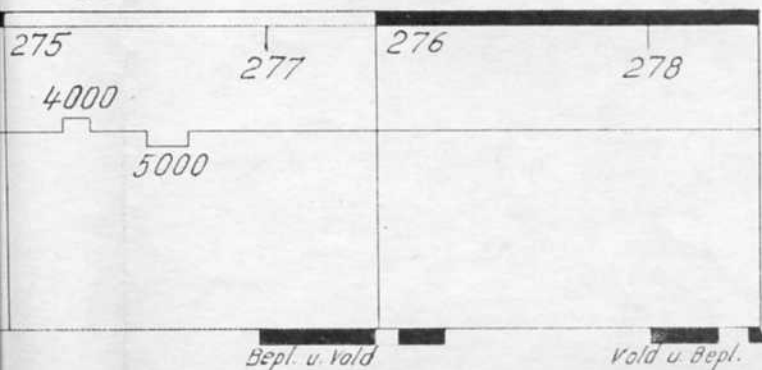
Gangtunnel for "Petershaab"

P. Markvej 3,80 m Led

B Tolsstrup - Agdrup



Anlægsstation (100' dansk)



277 ny km  
gl. km

Kurver i Spor


Snebælter { B.v.S.  
B.h.S.

Længdeprofil  
**Aalborg - Frederikshavn**

Længder 1:20000, Højder 1:1000

Signaturer

Station med Ang. af Hovedbygningens Midte.....	
Lokomotivremise.....	
Kulforsyning.....	
Vandforsyning.....	
Lokomotivdrejeskive.....	
Brovægt.....	
Landevej.....	
Off. Bivej.....	
Privat Vej.....	
Privat Vej for flere.....	
Niveauoverkørsler, Lukkeindretn. stedbetjent.....	
"                    "            fjernbetjent.....	
"                    "            ubevogtet.....	
"            uden Lukkeindretn. Aut. Advarselssignal.....	
"            "            "                    ".....	
Niveauovergang.....	
Vejbro.....	
Banebro.....	
Stenkiste.....	
Rørledning.....	
Drænledning.....	
Vogterhus.....	
Snebælte.....	
Niveauoverkørsler med aut. bomme } halvbomme.....	
} helbomme.....	



De angivne Koter er Planumskoter ud fra Generalstabens Nul-  
punkt. Skinnekote ligger ca 0,65m over Planum

Rev.			
------	--	--	--