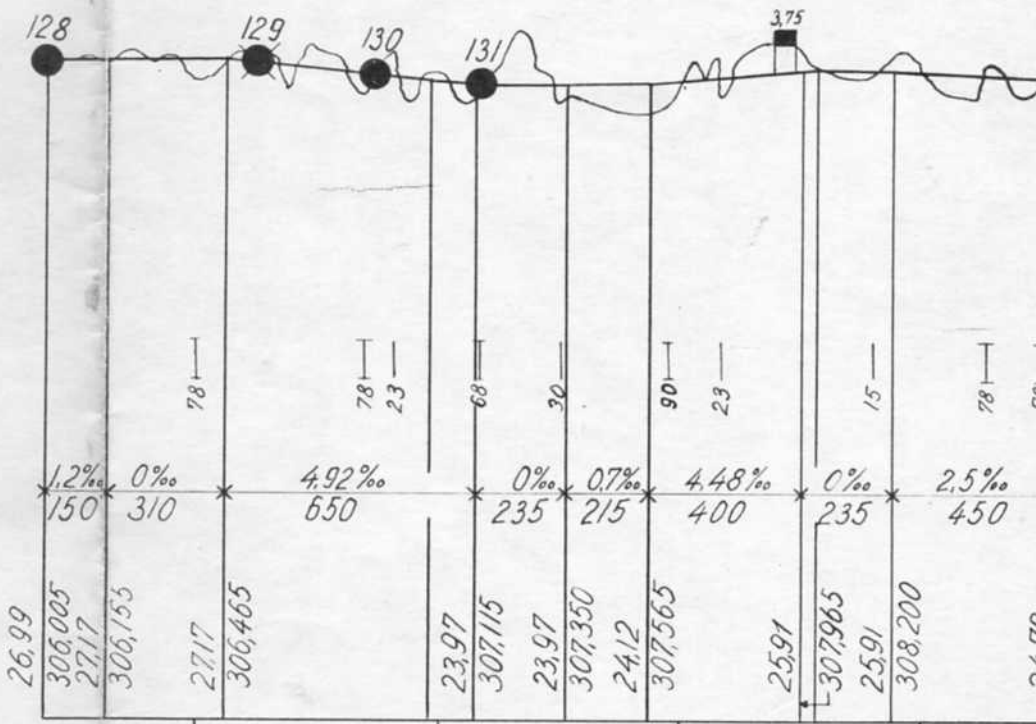


km 0 = Midte af Hovedbygning Fredericia ny Station.

Pf Markvej 3,8m Led  
 Pf Mark-og Engvej 3,8m Led og Drejekors  
 P Mark-og Engvej 3,8m Led  
 P Mark-og Engvej 3,8m Led  
 P Mark-og Engvej

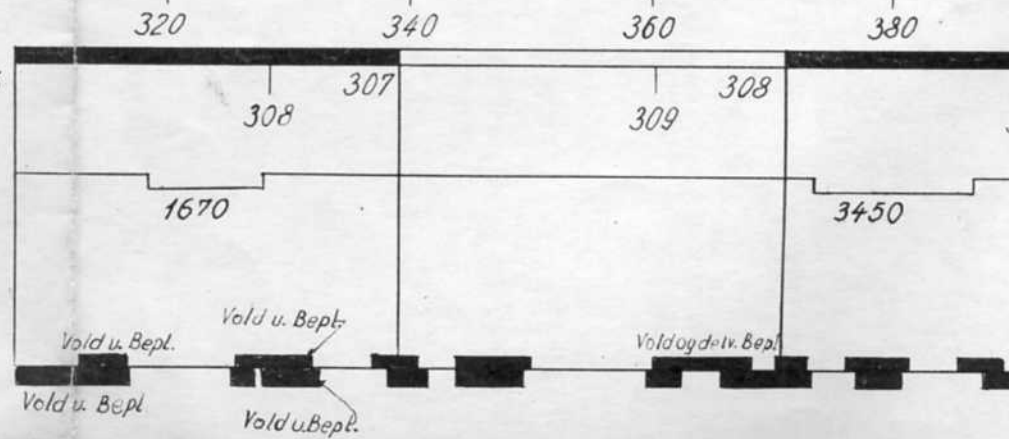


Anlægsstation (100 dansk)

ny km 306  
 gl. km 307

Kurver i Spor.

Snebælter { B.v. 5  
 B.h. 5



Pf Mark-og Engvej 3,8m Ledog Drejekors

P Mark-og Engvej 3,8m Led

P Mark-og Engvej 3,8m Led

P Mark-og Engvej

Pf Markvej 3,8m Led

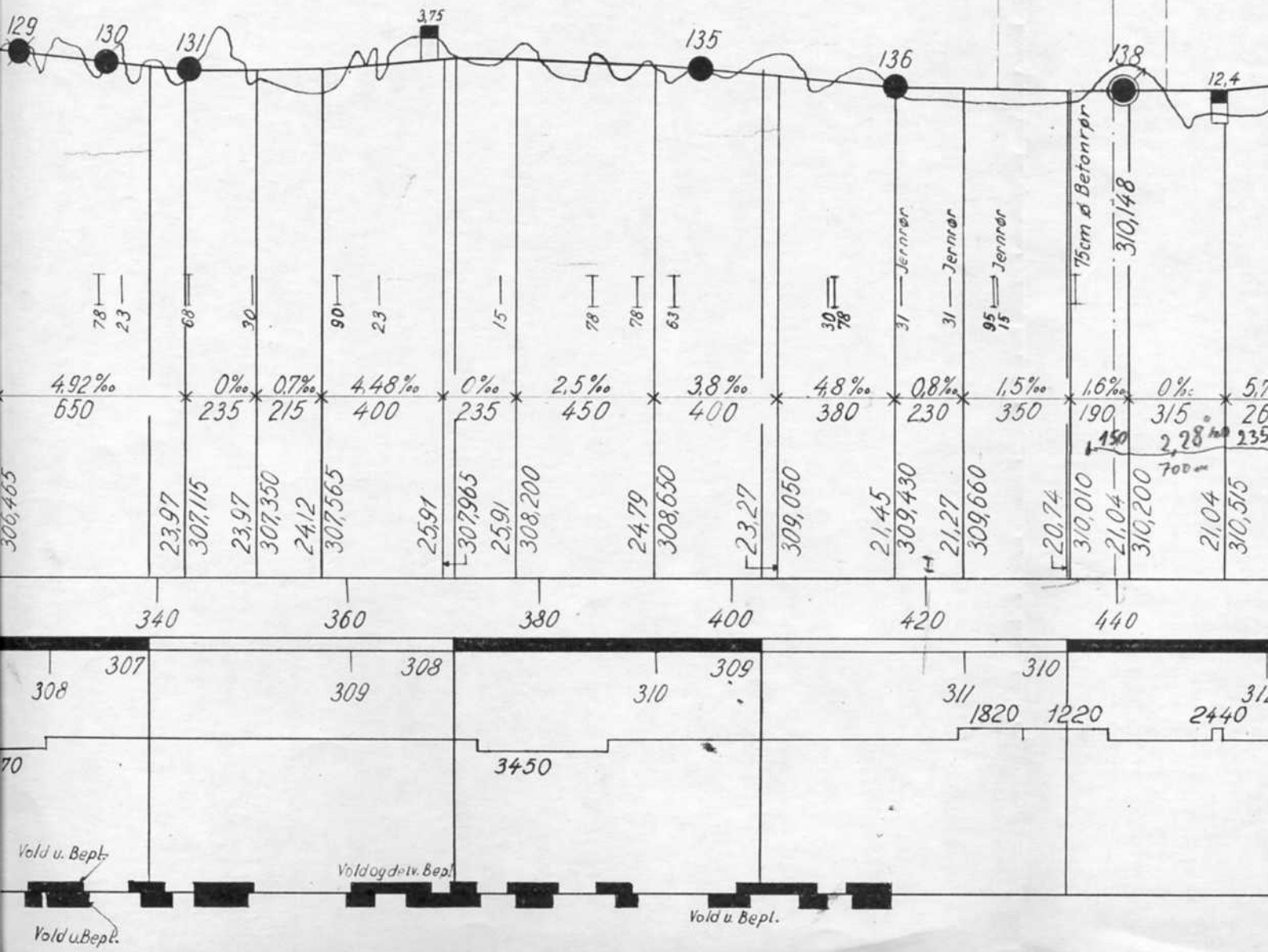
Sindal

B Lendum-Sindal 7,9m Bom B.h S.  
Betj fra Stationen.

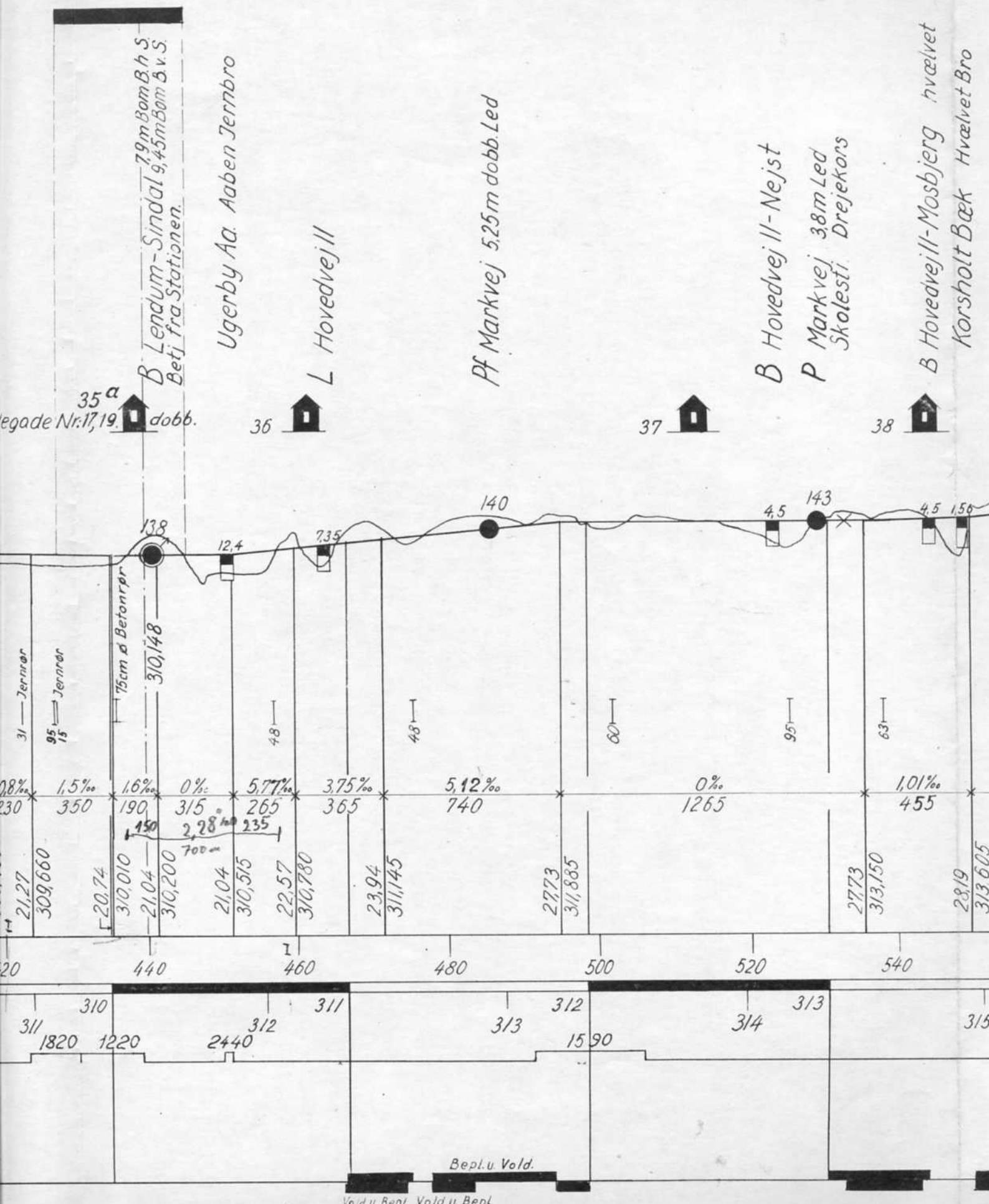
Ugerby Aa. Aaben Jernbro



35<sup>a</sup> Møllegade Nr.17,19. dobb.



Sindal



Bepl. u. Vold.

Vold u. Bepl. Vold u. Bepl.

B Hovedvej II - Mosbjerg hvælvet  
Korsholt Bæk Hvælvet Bro

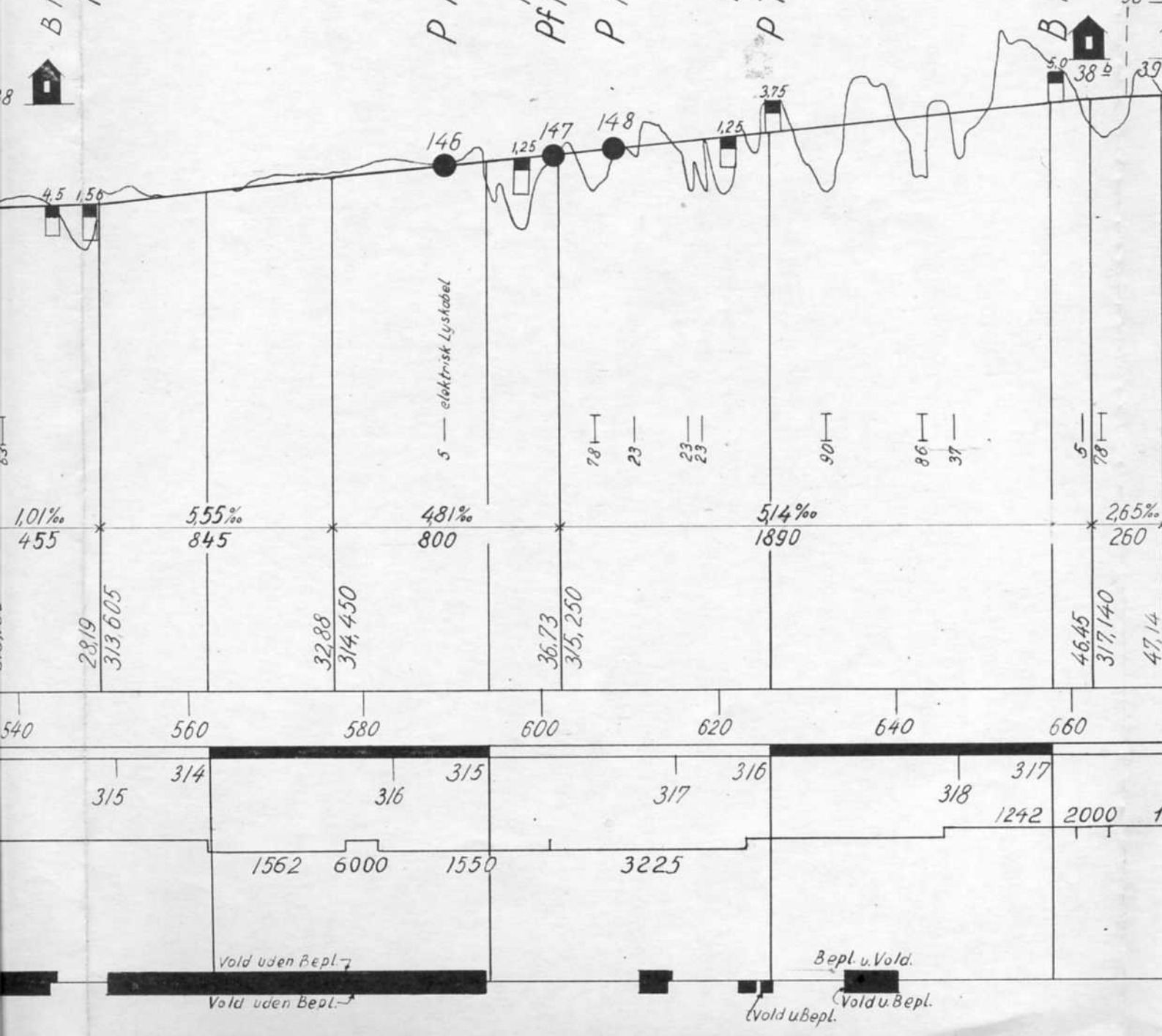
P Mark og Mosevej 3,8 m Led

Hedegaard Bæk Hvælvet Bro  
P Markvej 3,8 m Led

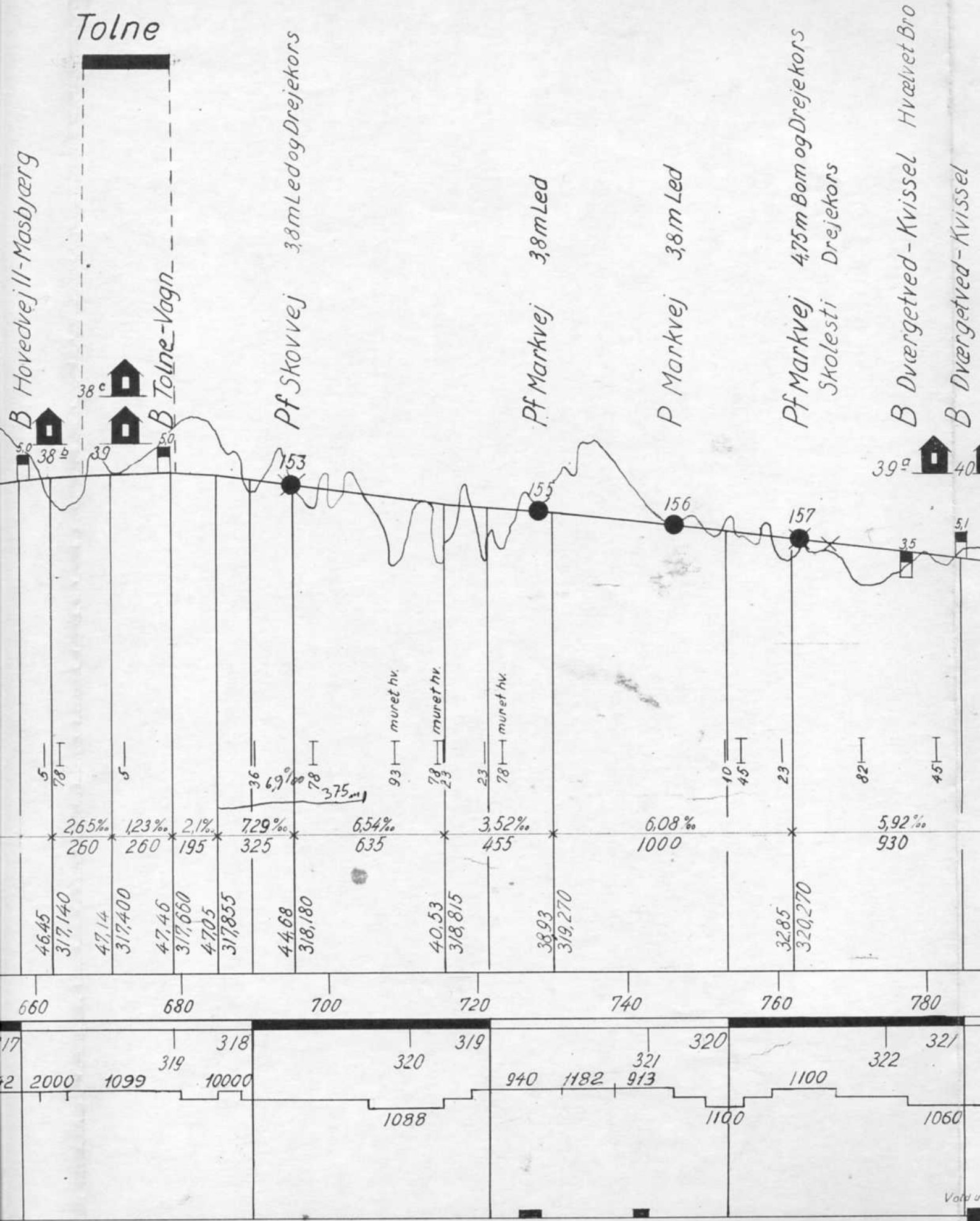
P Markvej 3,8 m Led

Bro over Grøft Hvælvet Bro  
P Tolnebjerg - Studsholt

B Hovedvej II - Mosbjerg

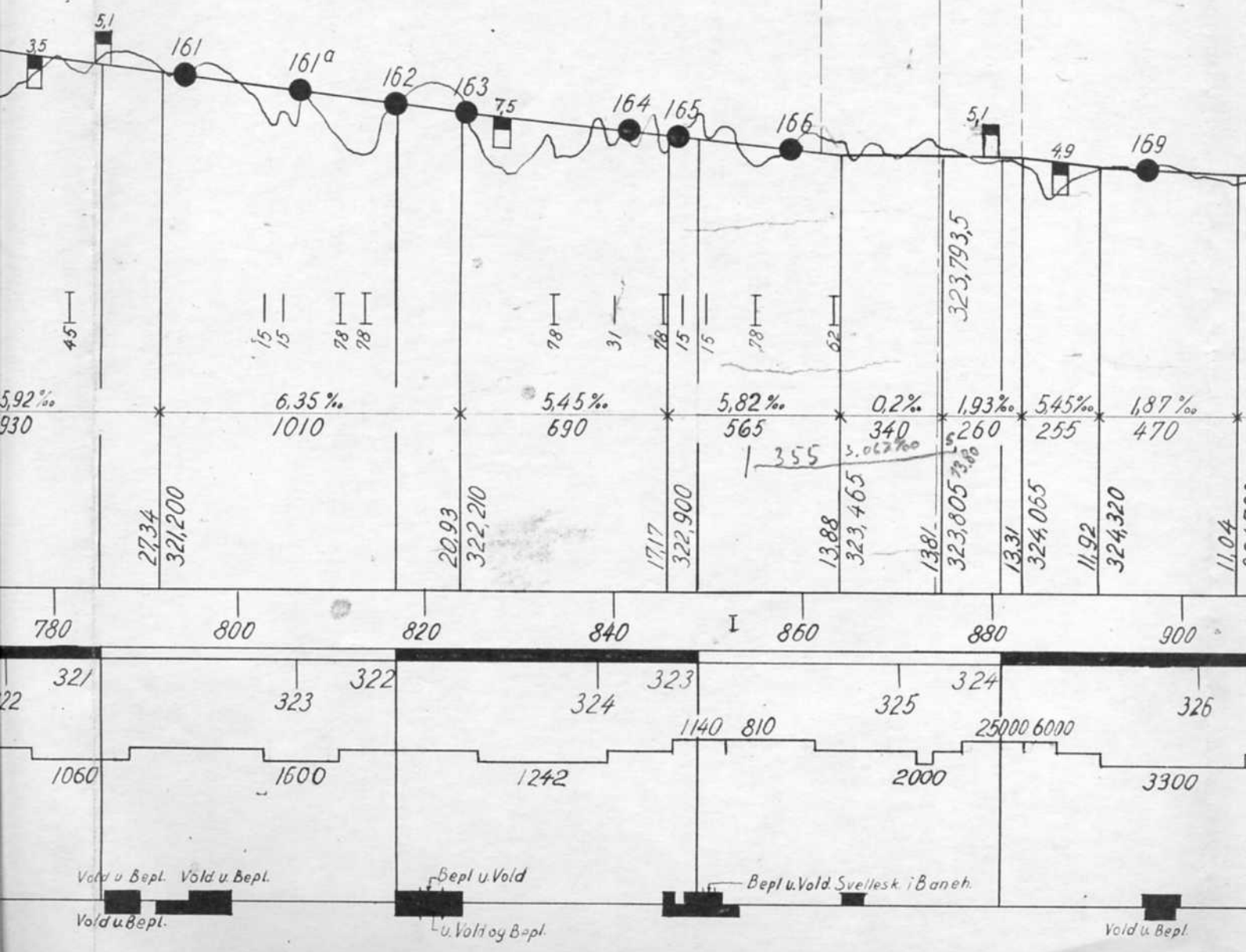


Tolne



Vold u  
Vold u

B Dværgtetved - Kvissel Hvælvet Bro  
 B Dværgtetved - Kvissel  
 Pf Markvej 3,8 m Led  
 P Markvej 3,8 m Led  
 P Markvej 3,8 m Led  
 P Markvej 3,8 m Led  
 P Markvej 3,8 m Led.  
 Skærum Aa Hvælvet Bro  
 Pf Markvej 3,8 m Led  
 P Markvej 3,8 m Led  
 P Markvej 3,8 m Led  
 B Hovedvej II - Kvissel  
 Aasted Aa Aaben Jernbro  
 P Markvej 4,25 m dobb. Led



P Markvej 4,25 m dobb.Led

PfMarkvej 3,8 m Led

Groft

B Hovedvej II-Elling  
53 m dobb.Led

PfMarkvej 5,25 m dobb.Led

Bæk Hvælvet Bro

PfMarkvej 5,25 m dobb.Led

42



43

